


走进沙尘暴发源地之一的民勤

高中渠乡不远的风沙线上捡到的田螺壳和鱼骨，让人对民勤的过去产生许多遐想和猜测



积沙堆上围堵了，王国成不得不在墙头堵沙




从4月10日起的几天时间里，在我国大部分地区刮起了今年以来最强的沙尘暴天气。在我国西北地区强沙尘暴主要发源地之一的甘肃省民勤县，瞬时8级的大风使这里黄沙漫漫，风沙最强时能见度不足50米。在如此强的风沙天气里，民勤很多农民依然在田地里劳作，他们说“习惯了”。

民勤位于河西走廊东北部、石羊河流域最下游，东、西、北三面连接腾格里沙漠和巴丹吉林沙漠。近20年间，由于石羊河上游的垦区拦蓄




从民勤县中渠风沙线向北走40多公里
的沙漠无人区见到一群三四十只的羊群
是非常难得的，沙漠里几乎见不到什么
草，但牧羊人说他一年四季都在这里放牧

民勤人压麦草格子，再在格子中种植梭梭来
固沙，尽管如此沙漠依然不断的往前推移



4月10日上午，民勤县薛百
乡黄沙漫漫，全副武装的农民依
旧在风沙中劳作



引水，气候趋于干旱，绿洲已由过去的阻沙天然
变为沙源，水干风起，沙逼人退，这里一度
成为全国最干旱、荒漠化最严重的地区之一，
也是我国北方地区沙尘暴四大发源地之一。全
县各类荒漠化土地面积2280万亩，占总土地面
积的94.5%，绿洲边缘风沙线长达408公里，是
一块“无边沙海一叶舟”之地，而且流沙以平
均每年8~10米的速度向绿洲侵袭。

水患与沙害互为因果，愈演愈烈，民勤县
生态环境持续恶化，数千年绿洲面临毁灭的危
险，一批批农民无可奈何地背井离乡沦为“生
态难民”。中渠乡煌辉村4社原有24户人家，如
今只剩下2户人家，撂荒地2000亩。



为了节约用水，农民吃完
饭的碗只用抹布擦一擦