

数说石景山区的自然村(四)

●官庆培

马桥



位于石景山区西北部,地处五里坨街道办事处辖域。马桥东南邻模式口,北临高井发电厂。

村旁狼儿峪曾有座石板铺就的小桥,旧时曾有一队人马经过,其中有匹马精疲力尽毙命桥头,遂称此桥为“马萎桥”,后讹称为“马尾桥”,简称“马桥”。村在桥附近,村以桥名。1921年,修筑平门(北平一门头沟)公路,马尾桥被埋于路基之下。门头沟路穿马桥村而过。

马桥现为模式口至高井间门头沟路两侧零散民居,旧时,原高井发电厂晾水塔北有一处聚居点,1956年,修建永定河引水渠,居民迁至高井村。

陈家沟



又名一片石。位于石景山区西北部,地处五里坨街道办事处辖域。陈家沟东倚青龙山,西靠天泰山,北至南马场。


陈家沟地处天泰山与翠微山山谷地带,是石景山区地势最高的村庄。村民早年来自门头沟陈家庄,全部陈姓,故名陈家沟。村东地表岩体裸露,寸草不生,远望

青石一片,故名“一片石”。又因位于板凳沟以东,俗名“东沟”。陈家沟周围林木茂盛,空气清新,环境优美。村东山涧中,有宝胜仙桥一座。宝胜仙桥又名“念佛桥”,俗名“面板桥”,始建于明代,券形单孔,古朴典雅。

现宝胜仙桥基本完好。

20世纪50年代,陈家沟曾与满井、板凳沟村、双泉寺村合称为“四合村”。1975年,区政府投资修建4.4千米长的黑陈路、沥青路面,可通黑石头。2010年,陈家沟有居民80户。

双泉寺村




位于石景山区西北部,地处五里坨街道办事处辖域。

双泉寺村三面环山,东邻陈家沟、东南为满井,西南是佟家村、黑石头。聚落为南北两部分。

双泉寺为金章宗八大水院之一,称双水院,村以寺名。双泉位于双泉寺西墙外,水质良好,甘爽可口。西泉至今长流不息。清光绪九年(1883年),福惠寺住持刘诚印于香盘寺旧址以东重建双泉寺,四年后竣工。双泉寺坐北朝南,两进院落。二道门前石碑两通,院内古柏四株,苍翠挺拔。双泉寺以东有摩崖石刻两处:一处为半米见方隶书“翠微山”,三字下方刻有谢字七绝两首;另一处为二尺见方“佛”字石刻。

双泉寺前有涧名黑龙湾,为方便通行,建双泉寺时曾架一拱桥,初名“双泉桥”,清光绪九年重建双泉寺时,重修双泉桥,桥体加长,桥面加宽,更名为“万善桥”。桥北两株古柏之间,有石佛一尊,造形生动,线条流畅。2010年,双泉寺村有居民69户。

潭峪




位于石景山区西北部,地处五里坨街道办事处辖域。潭峪东、南为天泰山,西至潭峪路,北倚卧牛台。村落周围山势陡峭,山泉汇集为潭,故名“潭峪”。潭峪占地1.3万平方米。

潭峪村东半山腰有京西名寺慈善寺,也称天台寺,俗称魔王老爷庙。慈善寺现存碑刻二十六方,从清康熙到中华民国各年代都有,其中不乏“圣会”、“老会”碑,均与香会有关。香会即庙会。天泰山庙会,从佟家村上山到山门二里许,为商品集市,慈善寺二十四座殿堂为善

男信女焚香膜拜之所,每天香客游人络绎不绝。1958年,庙会停办。

潭峪附近有明太监李荣墓,还有善佛寺遗址。冯玉祥将军对天泰山情有独钟,于1912年5月、1917年3月、1924年11月和1928年7月先后四次上天泰山,三次在慈善寺居住。冯玉祥在天泰山留有摩崖石刻六处:前山为“勤俭为宝”、“真吃苦”,后山为“耕读”、“淡泊”、“灵境”和“谦卦”,至今保存完好。2005年,为缅怀冯玉祥将军,慈善寺辟“冯玉祥将军事迹陈列室”。2010年,潭峪有居民41户。

柳林庄



位于石景山区西部,地处广宁街道办事处辖域。柳林庄东临永定河引水渠,西濒永定河,北邻门头沟区老店村。

柳林庄因村内三棵大柳树得名。村内地势低洼,又称“坑儿地”。2010年,柳林庄有居民14户。

爱玛裕家居购物广场
AIMAYU HOME SHOPPING CENTER

获取更多促销信息敬请关注
爱玛裕微信公众号



爱玛裕微信公众号:
amy20100928

5 ANNIVERSARY

活动时间: 2015.9.26-10.11
周年店庆
惠动京西
名牌家具建材 惊爆价专场促销

会员卡积分抵现金
1000积分返
100元

装修家电不用买
满额就送
冰箱 彩电
洗衣机+空调

热线: 88785688

地址: 石景山区双峪路35号(阜石路西头双峪环岛东300米路北) www.aimayu.com
乘车路线: 370、929、931、981、992、运通101、快速公交4号线侯庄子站。 活动详情请见店内公示