融合山水谋发展 建设首都西大门

永定河是京津冀区域的母亲河，横跨京津冀，全长747公里，流域面积4.7万平方公里。永定河自门头沟区流入石景山后，流经五里坨、麻峪、水屯等地，在衙门口村南流入丰台区，在石景山区域内全长13.8千米，且全部为城市段。永定河是京津冀协同发展的生态主轴，是区域可持续发展的重要载体，永定河生态宜居廊道建设已上升到国家重大战略。

石景山区把中央《京津冀协同发展规划纲要》及北京市《贯彻意见》作为区域改革发展的新机遇，按照习近平总书记“望得见山，看得见水，记得住乡愁”重要讲话精神和郭金龙书记“打造敞亮的北京西大门”重要指示，本着“太行山下、永定河畔、长安西段、未来作品”及“五个典范”(即高端产业的典范、建筑艺术的典范、智能管理的典范、高端文化的典范、生态文明的典范)的高端定位，以“八个高端体系”为支撑，提出了“融合山水谋发展、建设首都西大门”的总体思路，全力推进“永定河绿色发展带”规划和建设，构建“山水交融、西绿东引”的生态修复、环境提升的良好生态格局。“永定河绿色发展带”以永定河石景山段为核心，范围包括新首钢高端产业综合服务区核心区、南大荒苗圃、高井热电厂、京能石热电厂、五里坨街道、广宁街道、衙门口旧村等区域，规划面积约为61平方公里。“永定河绿色发展带”有三大优势：生态优势，北京市稀缺的滨水岸线资源，生态环境优良；区位优势，联通北京西部周边地区的重要门户，是北京的西大门；产业优势，新首钢高端产业综合服务区蓄势待发，北京保险产业园全面启动，区域发展潜力巨大。

“永定河绿色发展带”的规划建设对助推京津冀一体化进程，建设世界一流和谐宜居之都，打造敞亮的北京西大门，加快新首钢高端产业综合服务区开发建设等意义重大。目前，石景山区正积极谋划“永定河绿色发展带”的工作部署，编制“永定河绿色发展带”规划，努力将永定河绿色发展带打造成为世界级高端绿色转型发展的复兴之门，京津冀协同发展的通衢之门，彰显永定河文化特色的魅力之门，首都生态屏障的防洪安全之门。

构建“山水交融，西绿东引”的生态格局

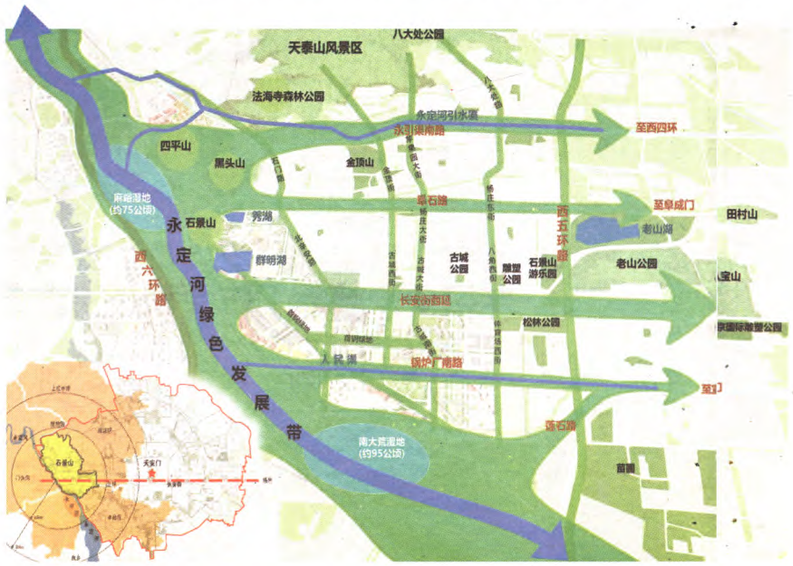

永定河绿色生态发展带 规划设想

融合山水谋发展 建设首都西大门

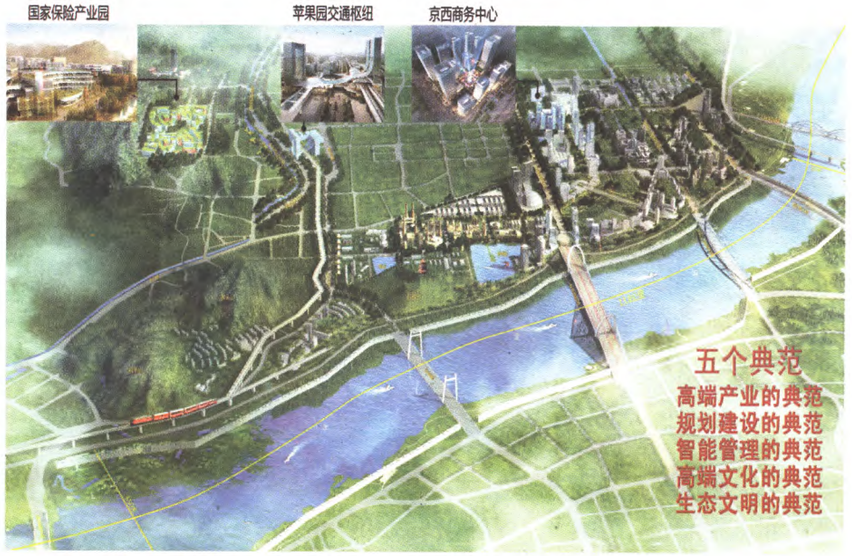

石景山位于首钢厂内西北隅，是莲石湖上的制高点，素有“燕都第一仙山”的美称。海拔183米，东至五一剧场，南为首钢发电厂，西濒永定河，北邻石景山热电厂，占地面积约25公顷。石景山之名始于明正统年间，历史上，石景山名称众多，曾经有石经山、湿经山、孟家山、石径山、石井山、骆驼山之称。

由城市通往自然的轴线——长安绿轴

石景山路绿化调整范围东起玉泉路，西至古城大街，全长约6.1公里。古城大街以西为长安街西延段，全长约2.8公里，目前正在进行道路改造。

设计以整体性、生态性、可持续性为基本原则，提出西点设计策略：风格延续，整体统一；有序种植，扩大优势；梳理街景，设施更新；落彩增绿，突出特点。

根据石景山路两侧用地性质及周边环境，将目前需要改造的路段分为三部分：

东段——玉泉路至上庄大街为形象展示段，这是进入石景山的重要门户，承担着重要的形象展示功能。绿地外侧增加大规格油松，以常绿树形成绿色背景，在常绿树前种植红叶碧桃，增添亦彩，形成整齐、开敞、大气的景观氛围。

中段——上庄大街至古城大街，道路两侧多为居住及商业用地，根据实际情况选取五个节点作为改造重点，设计以植物移栽、补植为主，在整体种植风格统一的要求下，每个节点又突出各自的特色，使绿地风格与周边环境相协调。

西段——古城大街至永定河，借长安街西延建设的契机，在道路建设竣工后重新设计道路绿化方式，以“毛白杨、油松、红叶碧桃”为基调树种，构建城市道路绿色基础设施。

玉泉路西侧鸟瞰图

雕塑公园北效果图

老山局部效果图

万达及老山居住区效果图

区政府前效果图

盛景国际前效果图


新首钢高端产业综合服务区效果图

永定河实景照片

石景山路规划效果图

石景山路现状图